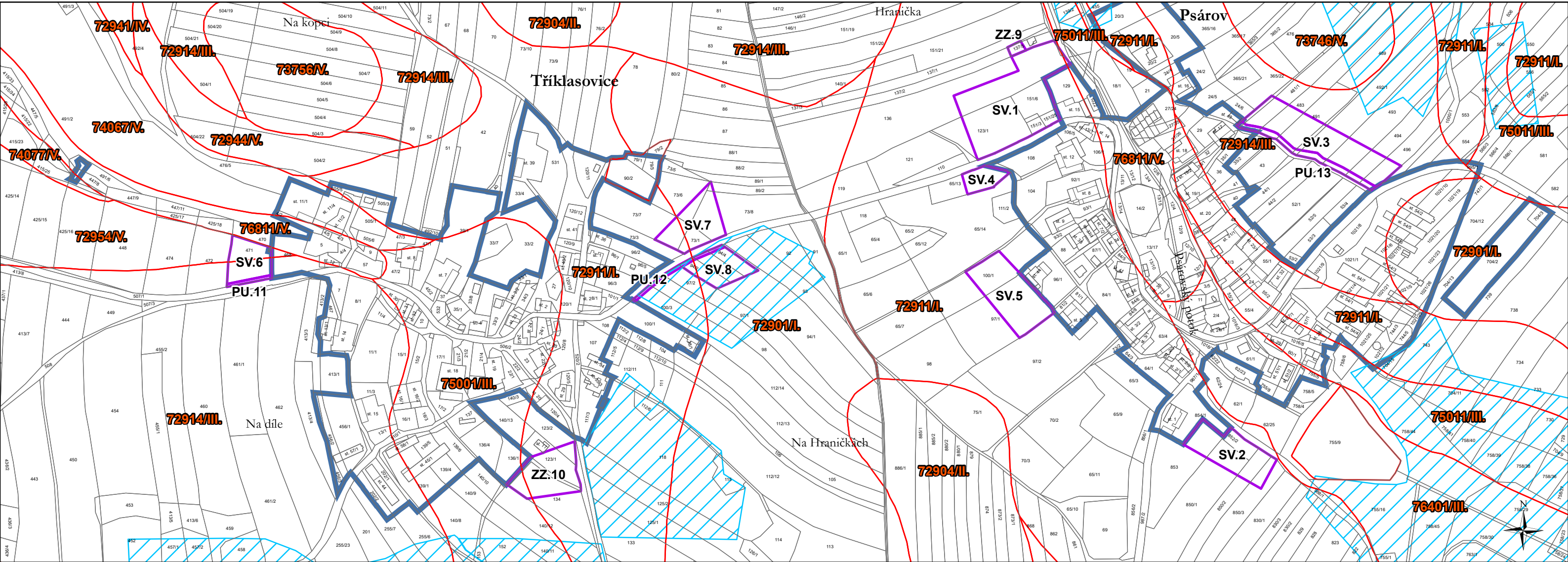








# výkres předpokládaných záborů půdního fondu odůvodnění změny č. 2 územního plánu Psárov



## Legenda

-  zastavěné území dle ÚP
-  plochy a koridory, na nichž se předpokládá zábor
-  investice do půdy za účelem zlepšení půdní úrodnosti
-  hranice tříd ochrany, včetně bonitovaných půdně ekologických jednotek

<b>Vlastimil Smitka</b> Vlastibůf 21, 392 01 Soběslav	razítko projektant
datum vyhotovení: březen 2024	
vypracoval: <b>Vlastimil Smitka</b>	
odpovědný projektant: <b>Vlastimil Smitka</b>	
číslo paré:	

